

УТВЕРЖДАЮ

Заведующий МАДОУ №21

В.С. Погодина

2018 г.

Приказ № 113 от 03.05.2018г.

ДОСТУПНАЯ СРЕДА

ГОСУДАРСТВЕННАЯ ПРОГРАММА

сфера культуры, связи и информации, транспорта, жилищный фонд, потребительский рынок и сфера услуг (далее - сфера услуг).

образование

2.2 Виды оказываемых услуг детский сад

2.3 Форма оказания услуг: (на объекте с дистанционным обучением, в т.ч. призывными, из школы, дистанционно) на объекте

2.4 Категории обслуживаемого населения по возрасту: (дети, взрослые трудоспособного возраста, пожилые, все возрастные категории) дети дошкольного возраста

УТВЕРЖДАЮ

Заведующая МАДОУ №21

Е.С. Помогаева

« 01 » 06 20 18 г.

Приказ № 113 от 03.05.2018г.

**ПАСПОРТ ДОСТУПНОСТИ
объекта социальной инфраструктуры (ОСИ)**

№ 357

1. Общие сведения об объекте

- 1.1. Наименование(вид) объекта МАДОУ № 21 «Детский сад комбинированного вида»
1.2. Адрес объекта 650024, город Кемерово, ул. Космическая, 2а
1.3. Сведения о размещении объекта:
- отдельно стоящее здание 2 этажей, 1730,1 кв.м
- часть здания _____ этажей (или на _____ этаже), _____ кв.м
- наличие прилегающего земельного участка (да, нет); 5787,15 кв.м
1.4. Год постройки здания 1979, последнего капитального ремонта 01.12.2011.
1.5. Дата предстоящих плановых ремонтных работ: текущего 10.06.2020, капитального 01.06.2030.

сведения об организации, расположенной на объекте

- 1.6. Название организации (учреждения), (полное юридическое наименование – согласно Уставу, краткое наименование) Муниципальное автономное дошкольное образовательное учреждение № 21 «Детский сад комбинированного вида»
МАДОУ № 21 «Детский сад комбинированного вида»
1.7. Юридический адрес организации (учреждения) 650024, город Кемерово, улица Космическая, 2а, тел. 8(3842) 37-65-47
1.8. Основание для пользования объектом (оперативное управление, аренда, собственность) оперативное управление
1.9. Форма собственности (государственная, негосударственная) государственная
1.10. Территориальная принадлежность (федеральная, региональная, муниципальная) муниципальная
1.11. Вышестоящая организация (наименование) Управление образования администрации г. Кемерово
1.12. Адрес вышестоящей организации, другие координаты 650991, город Кемерово, пр. Советский, 54, тел. 8(3842) 36-46-19

2. Характеристика деятельности организации на объекте(по обслуживанию населения)

2.1 Сфера деятельности (здравоохранение, образование, социальная защита, физическая культура и спорт, культура, связь и информация, транспорт, жилой фонд, потребительский рынок и сфера услуг, другое)

образование

2.2 Виды оказываемых услуг детский сад

2.3 Форма оказания услуг: (на объекте, с длительным пребыванием, в т.ч. проживанием, на дому, дистанционно) на объекте

2.4 Категории обслуживаемого населения по возрасту: (дети, взрослые трудоспособного возраста, пожилые; все возрастные категории) дети дошкольного возраста

2.5 Категории обслуживаемых инвалидов: *инвалиды, передвигающиеся на коляске, инвалиды с нарушениями опорно-двигательного аппарата; нарушениями зрения, нарушениями слуха, нарушениями умственного развития с -----.*

2.6 Плановая мощность: посещаемость (количество обслуживаемых в день), вместимость, пропускная способность 160

2.7 Участие в исполнении ИПР инвалида, ребенка-инвалида (да, нет) ДА.

3. Состояние доступности объекта

3.1 Путь следования к объекту пассажирским транспортом

(описать маршрут движения с использованием пассажирского транспорта)
наличие адаптированного пассажирского транспорта к объекту: остановка «Мост (ул. Автозаводская)».

Пассажирские автобусы № 6, 17, Маршрутные такси №7,17,26,35, 64,66

3.2 Путь к объекту от ближайшей остановки пассажирского транспорта:

3.2.1 расстояние до объекта от остановки транспорта 110 м

3.2.2 время движения (пешком) 2 мин

3.2.3 наличие выделенного от проезжей части пешеходного пути (да, нет), да

3.2.4 Перекрестки: *нерегулируемые; регулируемые, со звуковой сигнализацией, таймером; нети* регулируемые

3.2.5 Информация на пути следования к объекту: *акустическая, тактильная, визуальная;* нет

3.2.6 Перепады высоты на пути: *есть,* нет

Их обустройство для инвалидов на коляске: *да,* нет

3.3 Организация доступности объекта для инвалидов – форма обслуживания*

№№ п/п	Категория инвалидов (вид нарушения)	Вариант организации доступности объекта (формы обслуживания) *
1.	Все категории инвалидов и МГН	
	<i>в том числе инвалиды:</i>	
2	передвигающиеся на креслах-колясках	«ДУ»
3	с нарушениями опорно-двигательного аппарата	«ДУ»
4	с нарушениями зрения	«ДУ»
5	с нарушениями слуха	«Б»
6	с нарушениями умственного развития	«А»

* - указывается один из вариантов: «А», «Б», «ДУ», «ВНД»

3.4 Состояние доступности основных структурно-функциональных зон

№ п/п	Основные структурно-функциональные зоны	Состояние доступности, в том числе для основных категорий инвалидов**
1	Территория, прилегающая к зданию (участок)	ДЧ-И (Г, У)
2	Вход (входы) в здание	ДУ
3	Путь (пути) движения внутри здания (в т.ч. пути эвакуации)	ДЧ-И (Г, У)

4	Зона целевого назначения здания (целевого посещения объекта)	ДЧ-И (У)
5	Санитарно-гигиенические помещения	ДЧ-И (Г, У)
6	Система информации и связи (на всех зонах)	ДУ
7	Пути движения к объекту (от остановки транспорта)	ДЧ-И (Г, У)

** Указывается: ДП-В - доступно полностью всем; ДП-И (К, О, С, Г, У) – доступно полностью избирательно (указать категории инвалидов); ДЧ-В - доступно частично всем; ДЧ-И (К, О, С, Г, У) – доступно частично избирательно (указать категории инвалидов); ДУ - доступно условно, ВНД – временно недоступно

3.5. ИТОГОВОЕ ЗАКЛЮЧЕНИЕ о состоянии доступности ОСИ: ДЧ-И (Г, У)

4. Управленческое решение

4.1. Рекомендации по адаптации основных структурных элементов объекта

№ № п \ п	Основные структурно-функциональные зоны объекта	Рекомендации по адаптации объекта(вид работы) *
1	Территория, прилегающая к зданию (участок)	ремонт текущий: установка визуальной и тактильной информации
2	Вход (входы) в здание	ремонт капитальный: установка пандуса, изготовление таблиц Брайля, светового и звукового маяка
3	Путь (пути) движения внутри здания (в т.ч. пути эвакуации)	технические решения не возможны
4	Зона целевого назначения здания (целевого посещения объекта)	технические решения не возможны
5	Санитарно-гигиенические помещения	технические решения не возможны
6	Система информации на объекте (на всех зонах)	технические решения не возможны
7	Пути движения к объекту (от остановки транспорта)	ремонт асфальтового покрытия, установка мест отдыха
8	Все зоны и участки	Установка визуальной информации, тактильных средств и обозначений, поручней, кнопки вызова, устройств, задерживающих закрывание дверей, звукового и светового маяка, звукового оповещения о приеме.

*- указывается один из вариантов (видов работ): не нуждается; ремонт (текущий, капитальный); индивидуальное решение с ТСР; технические решения невозможны – организация альтернативной формы обслуживания

4.2. Период проведения работ по плану управления образования

в рамках исполнения плана

(указывается наименование документа: программы, плана)

4.3 Ожидаемый результат (по состоянию доступности) после выполнения работ по адаптации доступность для всех категорий инвалидов.

Оценка результата исполнения программы, плана (по состоянию доступности) доступно для всех категорий инвалидов.

4.4. Для принятия решения требуется, не требуется (нужное подчеркнуть):

Согласование с вышестоящими структурами

Имеется заключение уполномоченной организации о состоянии доступности объекта (наименование документа и выдавшей его организации, дата), прилагается не имеется

4.5. Информация размещена (обновлена) на Карте доступности субъекта РФ дата 14.09.2018г. http: // zhit-vmeste.ru/ ГОСУДАРСТВЕННАЯ ПРОГРАММА «ДОСТУПНАЯ СРЕДА»

(наименование сайта, портала)

5. Особые отметки

Паспорт сформирован на основании:

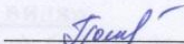
1. Анкеты (информации об объекте) от « 25 » мая 2018г.,

2. Акта обследования объекта: акта № _____ от « 25 » мая 2018г.,


3. Решения рабочей группы по паспортизации ОСИ Приказ № 113 от « 03 » мая 2018г.,

Члены рабочей группы:


Заведующая МАДОУ № 21

 Е.С. Помогаева

Заведующий хозяйством МАДОУ № 21

 Т.В. Бурых

Старший воспитатель МАДОУ № 21

 Г.А. Бикташева

УТВЕРЖДАЮ
Заведующая МАДОУ №21
Л.С. Е.С.Помогаева
« 25 » 05 2018 г.

АНКЕТА
(информация об объекте социальной инфраструктуры)
К ПАСПОРТУ ДОСТУПНОСТИ ОСИ

№ 357

1. Общие сведения об объекте

- 1.1. Наименование(вид) объекта Муниципальное автономное дошкольное образовательное учреждение № 21 «Детский сад комбинированного вида»
- 1.2. Адрес объекта 650024 Кемерово ул. Космическая 2а, 8(384-2) 37-65-47, Сайт <http://dskv21.my1.ru>
- 1.3. Сведения о размещении объекта:
- отдельно стоящее здание 2 этажей, 1730,1 кв.м
 - часть здания _____ этажей (или на _____ этаже), _____ кв.м
 - наличие прилегающего земельного участка (да, нет); 5787,15 кв.м
- 1.4. Год постройки здания 1979, последнего капитального ремонта 01.12.2011.
- 1.5. Дата предстоящих плановых ремонтных работ: текущего 10.06.2020, капитального 01.06.2030.

сведения об организации, расположенной на объекте

- 1.6. Название организации (учреждения), (полное юридическое наименование – согласно Уставу, краткое наименование) Муниципальное автономное дошкольное образовательное учреждение № 21 «Детский сад комбинированного вида» МАДОУ № 21 «Детский сад комбинированного вида»
- 1.7. Юридический адрес организации (учреждения) 650024 Кемерово ул. Космическая 2а,
- 1.8. Основание для пользования объектом (оперативное управление, аренда, собственность) оперативное управление
- 1.9. Форма собственности (государственная, негосударственная) государственная
- 1.10. Территориальная принадлежность (федеральная, региональная, муниципальная) муниципальная
- 1.11. Вышестоящая организация (наименование) управление образования администрации г. Кемерово
- 1.12. Адрес вышестоящей организации, другие координаты 650099, Кемеровская область, г. Кемерово, пр. Советский, 54

2. Характеристика деятельности организации на объекте

2.1 Сфера деятельности (здравоохранение, образование, социальная защита, физическая культура и спорт, культура, связь и информация, транспорт, жилой фонд, потребительский рынок и сфера услуг, другое)

образование

2.2 Виды оказываемых услуг образование и воспитание, уход и присмотр

2.3 Форма оказания услуг: (на объекте, с длительным пребыванием, в т.ч. проживанием, на дому, дистанционно) на объекте

2.4 Категории обслуживаемого населения по возрасту: (дети, взрослые трудоспособного возраста, пожилые; все возрастные категории) дети дошкольного возраста

2.5 Категории обслуживаемых инвалидов: *инвалиды, передвигающиеся на коляске, инвалиды с нарушениями опорно-двигательного аппарата; нарушениями зрения, нарушениями слуха, нарушениями умственного развития с ----.*

2.6 Плановая мощность: посещаемость (количество обслуживаемых в день), вместимость, пропускная способность 160

2.7 Участие в исполнении ИПР инвалида, ребенка-инвалида (да, нет) ДА

3. Состояние доступности объекта для инвалидов и других маломобильных групп населения (МГН)

3.1 Путь следования к объекту пассажирским транспортом (описать маршрут движения с использованием пассажирского транспорта)

автобусы № 6, 17, Маршрутные такси №7,17,26,35, 64,66

до остановки «Мост (ул. Автозаводская),

наличие адаптированного пассажирского транспорта к объекту
нет

3.2 Путь к объекту от ближайшей остановки пассажирского транспорта:

3.2.1 расстояние до объекта от остановки транспорта 110 м

3.2.2 время движения (пешком) 2 мин

3.2.3 наличие выделенного от проезжей части пешеходного пути (да, нет), да

3.2.4 Перекрестки: *нерегулируемые; регулируемые, со звуковой сигнализацией, таймером;* нету регулируемые

3.2.5 Информация на пути следования к объекту: *акустическая, тактильная, визуальная;* нет

3.2.6 Перепады высоты на пути: есть, нет

Их обустройство для инвалидов на коляске: да, нет

3.3 Вариант организации доступности ОСИ (формы обслуживания) *с учетом СП 35-101-2001

№№ п/п	Категория инвалидов (вид нарушения)	Вариант организации доступности объекта
1.	Все категории инвалидов и МГН	
	<i>в том числе инвалиды:</i>	
2	передвигающиеся на креслах-колясках	«ДУ»
3	с нарушениями опорно-двигательного аппарата	«ДУ»
4	с нарушениями зрения	«ДУ»
5	с нарушениями слуха	«Б»
6	с нарушениями умственного развития	«А»

* - указывается один из вариантов: «А», «Б», «ДУ», «ВНД»

4. Управленческое решение (предложения по адаптации основных структурных элементов объекта)

№ п/п	Основные структурно-функциональные зоны объекта	Рекомендации по адаптации объекта (вид работы) *
1	Территория, прилегающая к зданию (участок)	ремонт (текущий, капитальный)
2	Вход (входы) в здание	ремонт (текущий,

		капитальный)
3	Путь (пути) движения внутри здания (в т.ч. пути эвакуации)	ремонт (текущий, капитальный)
4	Зона целевого назначения (целевого посещения объекта)	индивидуальное решение с ТСП
5	Санитарно-гигиенические помещения	ремонт (текущий, капитальный)
6	Система информации на объекте (на всех зонах)	индивидуальное решение с ТСП
7	Пути движения к объекту (от остановки транспорта)	индивидуальное решение с ТСП
8.	Все зоны и участки	ремонт (текущий, капитальный)

*- указывается один из вариантов (видов работ): не нуждается; ремонт (текущий, капитальный); индивидуальное решение с ТСП; технические решения невозможны – организация альтернативной формы обслуживания

Размещение информации на Карте доступности субъекта РФ согласовано Лож
 / Помогаева Е.С. / Заведующая МАДОУ № 21 Помогаева Е. С. 8 (3842) 37-65-47
 (подпись, Ф.И.О., должность; координаты для связи уполномоченного представителя объекта)

1.1. Назначение здания (этажей) (этаж) (этажи) _____ кв.м
 1.2. Площадь прилегающего земельного участка (дв. метр): _____ кв.м
 1.4. Год постройки здания _____, последнего капитального ремонта _____
 1.5. Дата предстоящих плановых ремонтных работ: текущий _____, капитальный _____
 01.06.2020

сделана об организации, расположенной на объекте:

1.6. Название организации (учреждения) (полное юридическое наименование – согласно Уставу, краткое наименование) Муниципальное автономное дошкольное образовательное учреждение № 21 «Детский сад комбинированного вида» МАДОУ № 21 «Детский сад комбинированного вида»
 1.7. Юридический адрес организации (учреждения) 65021 Комарово ул. Коммунистическая 2а

2. Характеристика деятельности организации на объекте

Дополните для информации _____

3. Состояние доступности объекта

3.1. Путь следования к объекту пассажирским транспортом (описать маршрут движения с использованием пассажирского транспорта) автобусы № 6, 17, Муниципальные маршруты № 17, 26, 25, 64, 66

до остановки «Улица Гая, Автозаправочная»

наличие альтернативного пассажирского транспорта к объекту _____ нет _____

3.2. Путь к объекту от ближайшей остановки пассажирского транспорта:

3.2.1. расстояние до объекта от остановки транспорта _____ м

3.2.2. время движения (пеший) _____ мин

УТВЕРЖДАЮ
Заведующая МАДОУ №21
Е.С.Помогаева
«28» 05 2018 г.

**АКТ ОБСЛЕДОВАНИЯ
объекта социальной инфраструктуры
К ПАСПОРТУ ДОСТУПНОСТИ ОСИ**

№ 354

«25» 05 2018 г.

Кемеровская область
г. Кемерово

Наименование территориального
образования субъекта РФ

1. Общие сведения об объекте

- 1.1. Наименование(вид) объекта Муниципальное автономное дошкольное образовательное учреждение № 21 «Детский сад комбинированного вида»
- 1.2. Адрес объекта 650024 Кемерово ул. Космическая 2а, 8(384-2) 37-65-47, Сайт <http://dskv21.my1.ru>
- 1.3. Сведения о размещении объекта:
- отдельно стоящее здание 2 этажей, 1730,1 кв.м
 - часть здания _____ этажей (или на _____ этаже), _____ кв.м
 - наличие прилегающего земельного участка (да, нет); 5787,15 кв.м
- 1.4. Год постройки здания 1979, последнего капитального ремонта 01.12.2011.
- 1.5. Дата предстоящих плановых ремонтных работ: *текущего* 10.06.2020, *капитального* 01.06.2030.

сведения об организации, расположенной на объекте

- 1.6. Название организации (учреждения), (полное юридическое наименование – согласно Уставу, краткое наименование) Муниципальное автономное дошкольное образовательное учреждение № 21 «Детский сад комбинированного вида» МАДОУ № 21 «Детский сад комбинированного вида»
- 1.7. Юридический адрес организации (учреждения) 650024 Кемерово ул. Космическая 2а,

2. Характеристика деятельности организации на объекте

Дополнительная информация _____

3. Состояние доступности объекта

3.1 Путь следования к объекту пассажирским транспортом
(описать маршрут движения с использованием пассажирского транспорта)
автобусы № 6, 17, Маршрутные такси №7,17,26,35, 64,66

до остановки «Мост (ул. Автозаводская),

наличие адаптированного пассажирского транспорта к объекту
нет

3.2 Путь к объекту от ближайшей остановки пассажирского транспорта:

3.2.1 расстояние до объекта от остановки транспорта 110 м

3.2.2 время движения (пешком) 2 мин

3.2.3 наличие выделенного от проезжей части пешеходного пути (*да, нет*), **да**
 3.2.4 Перекрестки: *нерегулируемые; регулируемые, со звуковой сигнализацией, таймером; нети регулируемые*
 3.2.5 Информация на пути следования к объекту: *акустическая, тактильная, визуальная; нет*

3.2.6 Перепады высоты на пути: **есть**, нет
 Их обустройство для инвалидов на коляске: *да, нет*

3.3 Организация доступности объекта для инвалидов – форма обслуживания

№№ п/п	Категория инвалидов (вид нарушения)	Вариант организации доступности объекта (формы обслуживания) *
1.	Все категории инвалидов и МГН	
	<i>в том числе инвалиды:</i>	
2	передвигающиеся на креслах-колясках	«ДУ»
3	с нарушениями опорно-двигательного аппарата	«ДУ»
4	с нарушениями зрения	«ДУ»
5	с нарушениями слуха	«Б»
6	с нарушениями умственного развития	«А»

* - указывается один из вариантов: «А», «Б», «ДУ», «ВНД»

3.4 Состояние доступности основных структурно-функциональных зон

№№ п/п	Основные структурно- функциональные зоны	Состояние доступности, в том числе для основных категорий инвалидов**	Приложение	
			№ на плане	№ фото
1	Территория, прилегающая к зданию (участок)	ДЧ-И (Г, У)	1,2,3	1-9
2	Вход (входы) в здание	ДУ	4-7	10-16
3	Путь (пути) движения внутри здания (в т.ч. пути эвакуации)	ДЧ-И (Г, У)	8-10	17-25
4	Зона целевого назначения здания (целевого посещения объекта)	ДЧ-И (У)	11, 12	26-30
5	Санитарно-гигиенические помещения	ДЧ-И (Г, У)	13, 14 15	31-38
6	Система информации и связи (на всех зонах)	ДУ	10, 16	39-46
7	Пути движения к объекту (от остановки транспорта)	ДЧ-И (Г, У,)	---	5-9

**Указывается: ДП-В - доступно полностью всем; ДП-И (К, О, С, Г, У) – доступно полностью избирательно (указать категории инвалидов); ДЧ-В - доступно частично всем; ДЧ-И (К, О, С, Г, У) – доступно частично избирательно (указать категории инвалидов); ДУ - доступно условно, ВНД - недоступно

3.5. ИТОГОВОЕ ЗАКЛЮЧЕНИЕ о состоянии доступности ОСИ: ДЧ-И (Г, У)

4. Управленческое решение (проект)

4.1. Рекомендации по адаптации основных структурных элементов объекта:

№ п \ п	Основные структурно-функциональные зоны объекта	Рекомендации по адаптации объекта(вид работы) *
1	Территория, прилегающая к зданию (участок)	ремонт (текущий, капитальный)
2	Вход (входы) в здание	ремонт (текущий, капитальный)
3	Путь (пути) движения внутри здания (в т.ч. пути эвакуации)	ремонт (текущий, капитальный)
4	Зона целевого назначения здания (целевого посещения объекта)	индивидуальное решение с ТСП
5	Санитарно-гигиенические помещения	ремонт (текущий, капитальный)
6	Система информации на объекте (на всех зонах)	индивидуальное решение с ТСП
7	Пути движения к объекту (от остановки транспорта)	индивидуальное решение с ТСП
8.	Все зоны и участки	ремонт (текущий, капитальный)

*- указывается один из вариантов (видов работ): не нуждается; ремонт (текущий, капитальный); индивидуальное решение с ТСП; технические решения невозможны – организация альтернативной формы обслуживания

4.2. Период проведения работ по плану управления образования

в рамках исполнения плана управления образования

(указывается наименование документа: программы, плана)

4.3 Ожидаемый результат (по состоянию доступности) после выполнения работ по адаптации доступность для всех категорий инвалидов.

Оценка результата исполнения программы, плана (по состоянию доступности) _____.

4.4. Для принятия решения требуется, не требуется (нужное подчеркнуть):

4.4.1. согласование на Комиссии: требуется

(наименование Комиссии по координации деятельности в сфере обеспечения доступной среды жизнедеятельности для инвалидов и других МГН)

4.4.2. согласование работ с надзорными органами (в сфере проектирования и строительства, архитектуры, охраны памятников, другое - указать)

4.4.3. техническая экспертиза; разработка проектно-сметной документации;

4.4.4. согласование с вышестоящей организацией (собственником объекта);

4.4.5. согласование с общественными организациями инвалидов

4.4.6. _____; другое

Имеется заключение уполномоченной организации о состоянии доступности объекта (наименование документа и выдавшей его организации, дата), прилагается: не имеется

4.7. Информация может быть размещена (обновлена) на Карте доступности субъекта РФ

(наименование сайта, портала)

5. Особые отметки

ПРИЛОЖЕНИЯ:

Результаты обследования:

1. Территории, прилегающей к объекту на 2 л.
2. Входа(входов) в здание на 3 л.
3. Путей движения в здании на 4 л.
4. Зоны целевого назначения объекта на 6 л.
5. Санитарно-гигиенических помещений на 3 л.
6. Системы информации (и связи) на объекте на 2 л.

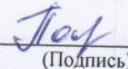
Результаты фотофиксации на объекте _____ на 35 л.

План-схемы (план-схемы движения к объекту, по территории объекта и размещения функционально-планировочных элементов) МАДОУ № 21 на 3 л.

Руководитель

рабочей группы Заведующая МАДОУ № 21 Е.С. Помогаева


(Должность, Ф.И.О.)


(Подпись)

Члены рабочей группы:


Заведующий хозяйством МАДОУ № 21 Т.В. Бурых

(Должность, Ф.И.О.)


(Подпись)

Старший воспитатель МАДОУ № 21 Г.А. Бикташева

(Должность, Ф.И.О.)


(Подпись)

В том числе:

представители общественных
организаций инвалидов

(Должность, Ф.И.О.)

(Подпись)

(Должность, Ф.И.О.)

(Подпись)

представители организации, расположенной на объекте

(Должность, Ф.И.О.)

(Подпись)

(Должность, Ф.И.О.)

(Подпись)

Управленческое решение согласовано « ____ » _____ 20__ г. (протокол
№ ____)
Комиссией(название). _____